






E.1

Souřadnicový systém: S - JTSK
Výškový systém: Bpv

DUSP

Hlavní inženýr projektu:	Ing. Jaromír RUŠAR		 Majdalenky 19, 638 00 Brno Tel., fax: 545 222 037 E-mail: info@rusar.cz
Zodpovědný projektant:	Ing. Květoslav RUŠAR		
Vypracoval:	Bc. Jan KOUMAR		
Kontroloval:	Ing. Radoslav HOLÝ		
Kraj:	Jihomoravský	Datum:	07 / 2022
Zadavatel:	Správa a údržba silnic Jihomoravského kraje	Formát:	
Název akce:	III/43230 Vřesovice, sesuv	Měřítko:	
		Účel:	DUSP
		Čís.zakáz.:	64 - 2021
		Archivní čís.:	23 - 2021
Název přílohy:	DOKLADY	Čís.soupravy:	Čís. přílohy:

SEZNAM PŘÍLOH

- Záznam z jednání ze dne 17.05.2022
- CETIN
- Ministerstvo obrany, Sekce majetková
- Archeologický ústav AV ČR, Brno, v.v.i.
- Krajská hygienická stanice Jihomoravského kraje se sídlem v Brně
- Hasičský záchranný sbor Jihomoravského kraje
- Krajský úřad Jihomoravského, odbor dopravy
- Krajský úřad Jihomoravského, odbor životního prostředí
- Krajské ředitelství policie Jihomoravského kraje, dopravní inspektorát (k PD)
- Krajské ředitelství policie Jihomoravského kraje, dopravní inspektorát (k DIO)
- Městský úřad Kyjov, odbor životního prostředí a územního plánování (závazné stanovisko)
- Městský úřad Kyjov, odbor životního prostředí a územního plánování (k památkové péči)
- Městský úřad Kyjov, odbor životního prostředí a územního plánování (k OP lesa)
- Městský úřad Kyjov, odbor správních, dopravních a živnostenských agend
- Obec Moravany (k PD)
- Obec Moravany (ke kácení dřevin)
- Lesní družstvo Osvětimany, družstvo

ZÁZNAM Z JEDNÁNÍ

AKCE: III/43230 Vřesovice, sesuv – DUSP, IČ, PDPS, SP
PŘEDMĚT JEDNÁNÍ: Jednání nad rozpracovanou projektovou dokumentací
DATUM: 17. 5. 2022
ČAS: 10:00 hod
MÍSTO JEDNÁNÍ: Obecní úřad Moravany u Kyjova, Moravany 73,
696 50 Moravany u Kyjova
ÚČASTNÍCI JEDNÁNÍ: viz prezenční listina
PŘÍLOHY: -

OBSAH JEDNÁNÍ:

Jedná se o lokalitu ležící na prudkém svahu nad břehem Klimentského potoka, ve východním okolí náspu silnice III/43230 Koryčany–Vřesovice, ve vertikálně silně členité krajině vrchoviny Chříby. Násep silnice byl částečně porušen sesuvem. Povrch lokality pokrývá tráva a na krajnici silnice a jinde náletový hustý les, porušený sesuvem. Stávající komunikace je navíc úzká a v současnosti tak nesplňuje požadavky na bezpečný a plynulý provoz.

V daném úseku vzhledem k šířkovým poměrům a dle intenzity dopravy je navržena komunikace S 6,0/70, v současnosti je komunikace o š. 4,7–4,9 m.

Tento projekt řeší odstranění bodové závady na silnici III/43230 cca v km 6,300 (měřeno v polovině délky armovaného svahu). Dle staničení Koryčany–Vřesovice se směrově jedná o silnici v levotočivém oblouku $R=1287$ m, na nějž navazuje přímá. Na levé straně komunikace se nachází koryto Klimentského potoka.

DISKUZE:

- **Ing. Libor Olšák (SÚS JMK)** zahájil jednání a popsal stávající stav. Sesuv nastal v roce 2020, nyní se svah stabilizoval. V místě je zúžená komunikace pomocí značek Z4.
- Hlavní inženýr projektu **Ing. Jaromír Rušar (Rušar mosty, s.r.o.)** popsal na příčném řezu technické řešení navrhovaného nového stavu. Na základě statického výpočtu a návrhu sanace sesuvu firmou GEOSTAR, spol. s r. o. byla navržena opěrná stěna podepřená mikropilotovou bářkou, která bude ukotvena do poloskalní horniny vyskytující se v lokalitě. Sesutý svah bude v zájmové lokalitě odtěžen, včetně přilehlé komunikace a nahrazen novým zásypem. Nově budovaný svah bude vyztužen geomřížemi po vrstvách. Na tomto násypu bude nově vybudována konstrukce a povrch vozovky.
- **Ing. Jaromír Rušar** dále uvedl, že komunikace je příliš úzká na to, aby byl umožněn po dobu stavby jednosměrný provoz.

Policie ČR – DI Hodonín – por. Ing. Jan Froněk

- V souvislosti s objízdou trasou byl vznesen dotaz na délku upravovaného úseku a na dobu trvání stavby. Projektant **Bc. Jan Koumar (Rušar mosty, s.r.o.)** odpověděl, že délka upravovaného úseku činí 35 m. **Ing. Jaromír Rušar** doplnil, že odhadovaná doba stavby je 2,5–3 měsíce.

SÚS JMK – Ing. Libor Olšák

- Dotaz na vedení objízdny trasy. **Bc. Jan Koumar** popsal objízdnu trasu přes obce Jestřabice, Kyjov, Žádovice, Ježov, Skalka, Labuty. Tato objízdna trasa byla odsouhlasena.
- Plánovaná sanace svahu nejdříve v roce 2023.

CETIN, a.s. – Tomáš Zaremba

- V místě stavby se nachází starý neprovozovaný kabel v neznámé hloubce. Kabel se přeruší před výústními objekty (na začátku a konci upravovaného úseku). Trasa kabelu zůstane zachována pro případné budoucí obnovení provozu. V místě přerušení kabelu se uloží chránička o průměru 110 mm se závlečným lankem.

SÚS JMK – Ing. Libor Olšák

- V předem zaslaných podkladech byl SO 401 – Přeložka kabelu CETIN. Na základě vyjádření zástupce CETIN, a.s. se tento objekt nebude řešit. Objektová skladba projektu bude pouze SO 181 – Přechodné dopravně inženýrské opatření a SO 251 – Konstrukce podchycení sesuvu. Uložení chráněčky kabelu společnosti CETIN, a.s. bude součástí objektu SO 251 – Konstrukce podchycení sesuvu.

SÚS JMK – Ing. Libor Olšák a Ing. Pavel Přikryl, obec Moravany – Miroslav Moravanský (starosta)

- Dotčené pozemky nepatří do ZPF, LPF, PUPFL. Není nutné žádat o vyjmutí půdy z fondů.
- Zástupci SÚS JMK a zástupci obce Moravany se dohodnou na převodech dotčených částí pozemků.

SÚS JMK – Ing. Libor Olšák a Ing. Pavel Přikryl

Připomínky k technickému řešení:

- Podélný trativod s drenážní trubkou vést pod příkopovou tvárnici.
Reakce projektantů: Po zpětném zamyšlení není možné vést drenážní trubku přímo pod příkopovými tvárnici, protože by došlo ke kolizi s drenážní šachtou, ve které je nutné drenáž zalomit a vést příčně pod silnicí. Pokud by drenážní šachta zůstala u příkopových tvárnic, dostala by se z ní nežádoucí voda do drenážní šachty.
- Drenážní trubka by měla mít DN 150 mm, a ne projektantem navrhovaných 90 mm.
- Příkopové tvárnice uložit do betonu.
- Nový zásyp vhodnou zeminou (zahliněný šterkopísek, $I_D = 0,85$, či PS = 96 %). Nemíchat s původním materiálem.
- Odvodnit šterkopískový polštář – rozšířit až k původnímu terénu.
- Dotaz na provedení zhutnění násypu ve sklonu 2:1. **Ing. Jaromír Rušar** přesvědčil zástupce SÚS JMK, že je to při této technologii sanace běžná praxe.
- Do kotevního bloku ze strany u silnice přidat žlábek, aby přebytečná voda ze svahu a silnice nestékala po kotevním bloku a armovaném svahu.

Reakce projektantů: Kotevní blok je navržen z betonu C 30/37–XF4, který odolá stékající vodě. Žlábek v kotevním bloku by způsobil problémy v jeho armování.

- Těsnicí zálivka bude na obou stranách kotevního bloku.
- Příčné vyvedení drenáže (pod silnicí, z drenážní šachty) bude z plné trubky DN 150 mm.
- Na rubové straně zásypu budou svahové lavičky.
- V projektové dokumentaci chybí sjezdy pro těžkou techniku pod armovaný svah. Kvůli tomu dojde k rozšíření záborů. Sjezdy budou tvořeny betonovými panely š. 3,0 m.
- Bude okótován výústní objekt drenáže, bude proveden v tomto místě řez/detail.

Projektanti berou na vědomí představené připomínky a zanesou je do projektové dokumentace.

SÚS JMK – Ing. Libor Olšák a Ing. Pavel Přikryl

- Firmou IMOS Brno, a.s., která zpracovala diagnostiku vozovky a návrh opravy na vybraném úseku silnice III/43230 k akci Vřesovice sesuv, byla v hloubce 227–297 mm (4. podkladní vrstva) nalezena asfaltová směs s obsahem benzo(a)pyrenu (PAU) ≥ 50 mg/kg (konkrétně 517 mg/kg). Z důvodu relativně krátkého upravovaného úseku se nebude tento materiál zpracovávat přímo na stavbě recyklací za studena, ale bude klasifikován jako nebezpečný odpad 17 03 01 Asfaltové směsi obsahující dehet a bude odvezen na skládku nebezpečného odpadu v Brně. Tato skutečnost bude přidána do rozpočtu.
- Firma **Rušar mosty, s.r.o.** zajistí dendrologický průzkum, dodělá záborový elaborát, plán výstavby a plán BOZP.

V Brně, dne 18. 5. 2022

Zaznamenal: Bc. Jan Koumar



PREZENČNÍ LISTINA

AKCE:	III/43230 Vřesovice, sesuv – DUSP, IČ, PDPS, SP.
PŘEDMĚT JEDNÁNÍ:	Jednání nad rozpracovanou projektovou dokumentací
DATUM:	17. 5. 2022
ČAS:	10:00 hod
MÍSTO JEDNÁNÍ:	Obecní úřad Moravany u Kyjova, Moravany 73, 696 50 Moravany u Kyjova
UPOZORNĚNÍ:	Svým podpisem níže stvrzuji, že souhlasím se zpracováním mých osobních údajů uvedených v tomto záznamu z jednání. Tyto údaje budou použity pouze pro potřeby výše uvedené akce a zcela v souladu s ustanovením GDPR.

[illegible]

Sekce majetková Ministerstva obrany
odbor ochrany územních zájmů a státního odborného dozoru
Tychonova 1, Praha 6, PSČ 160 01, datová schránka hjyaavk

Sp.zn.: 135885/2022-1322-OÚZ-BR

Brno 27. července 2022

Výtisk č. 1

Počet listů: 1

Rušar mosty, s.r.o.
Slavičkova 1a
638 00 Brno

Závazné stanovisko pro územní a stavební řízení
III/43230 Vřesovice, sesuv

Odbor ochrany územních zájmů a státního odborného dozoru, Sekce majetková, **Ministerstvo obrany**, v souladu se zmocněním v § 175 odst. 1 zákona č. 183/2006 Sb., o územním plánování a stavebním řádu (stavební zákon), ve znění pozdějších předpisů (dále jen „stavební zákon“), ve smyslu zákona č. 222/1999 Sb., o zajišťování obrany České republiky, ve znění pozdějších předpisů (dále jen „zákon o zajišťování obrany ČR“), a v souladu s Rozkazem ministra obrany č. 39/2011 - Zabezpečení výkonu působnosti MO ve věcech územního plánování a stavebního řádu, v platném znění, **vydává** ve smyslu § 4 odst. 2 písm. a) stavebního zákona pro potřeby vedeného řízení

souhlasné závazné stanovisko

k záměru III/43230 Vřesovice, sesuv tak, jak byl doložen v písemné a grafické dokumentaci.

Odůvodnění:

Ministerstvo obrany v souladu se zmocněním v § 175 odst. 1 stavebního zákona, dle § 161 téhož zákona a zákona o zajišťování obrany ČR provedlo po obdržení vaší žádosti o vydání závazného stanoviska dotčeného orgánu vyhodnocení předloženého záměru, prověřilo evidenci technické infrastruktury v jeho vlastnictví. Odbor ochrany územních zájmů a státního odborného dozoru SM MO neeviduje inženýrské sítě a podzemní telekomunikační vedení, které by byly s daným stavebním záměrem v kolizi.

Daný stavební záměr je lokalizován v územích vymezených Ministerstvem obrany v souladu s § 175 stavebního zákona u stavebních úřadů. Tato vymezená území Ministerstva obrany jsou shodná s údaji o území poskytovanými Ministerstvem obrany pro ÚAP a jejich součástí jsou podrobné specifikace podmínek ve vymezeném území Ministerstva obrany a zákonná určení. Po posouzení stavebního záměru odbornými složkami Ministerstvo obrany konstatuje, že předložený stavební záměr není v rozporu se zájmy Ministerstva obrany a nekoliduje s ochranou zájmů Ministerstva obrany (viz ÚAP - jev 119).

Realizace stavebního záměru provedená v souladu s předloženou projektovou dokumentací neohroží naplnění veřejného zájmu na zajištění obrany a bezpečnosti státu.

Rušar mosty, s.r.o.
Slavičkova 1a
638 00 Brno

Vaše č. j.
2021/64-20

ze dne
9. 9. 2022

naše č. j.
ARUB/7120/2022
DS

vyřizuje
Mgr. Jana Hanušová
515 911 133

v Brně dne
29. 9. 2022

Vyjádření k projektové dokumentaci ke stavbě „III/43230 Vřesovice, sesuv“, okr. Hodonín

Archeologický ústav Akademie věd ČR, Brno, v. v. i., upozorňuje, že výše uvedená stavba se uskuteční na území s archeologickými nálezy. Území dotčené stavbou je chráněno jako veřejný zájem podle zvláštních právních předpisů, zejména dle § 22 odst. 2 zákona č. 20/1987 Sb., o státní památkové péči, v platném znění. Má-li dojít při provádění stavební činnosti na území s archeologickými nálezy k jakýmkoliv zásahům do terénu (skrývka, hloubení výkopů, apod.), je třeba předpokládat narušení nebo odkrytí archeologických nálezů a situací, čímž vzniká nutnost provedení záchranného archeologického výzkumu.

POUČENÍ:

1. Stavebník je dle § 22 odst. 2 zákona č. 20/1987 Sb., o státní památkové péči, v platném znění, **povinen ohlásit termín zahájení zemních prací již od doby přípravy stavby, Archeologickému ústavu Akademie věd ČR, Brno, v. v. i., a umožnit jemu nebo oprávněné organizaci provedení záchranného archeologického výzkumu na dotčeném území.**
2. Pro bezproblémový průběh výzkumu a stavebních prací doporučuje Archeologický ústav Akademie věd ČR, Brno, v. v. i., stavebníkovi splnit oznamovací povinnost **alespoň 30 dní před zahájením zemních prací**. Na oznámení lze využít formuláře dostupné na <https://www.arub.cz/archeologicke-sluzby/informace-pro-stavebniky/>. Mezi náležitosti oznámení patří mimo jiné **předpokládané datum zahájení stavební činnosti a její lokalizace formou uvedení parcelních čísel nebo připojení základní projektové dokumentace.**
3. Výzkum je dle § 22 odst. 1 a odst. 2 zákona č. 20/1987 Sb., o státní památkové péči, v platném znění, prováděn na základě dohody uzavřené mezi stavebníkem a Archeologickým ústavem AV ČR nebo oprávněnou organizací. **V případě nedohody určí podmínky výzkumu příslušný krajský úřad (srov. § 22 odst. 1 zákona č. 20/1987 Sb., o státní památkové péči, v platném znění).**
4. Za standardních okolností je záchranný archeologický výzkum prováděn formou dohledu zemních prací, případně formou plošného terénního výzkumu předstihově nebo souběžně se stavební činností. Konkrétní podmínky provedení záchranného archeologického výzkumu jsou blíže specifikovány v příslušné dohodě, uzavřené mezi stavebníkem a Archeologickým ústavem AV ČR nebo oprávněnou organizací dle § 22 odst. 1 zákona č. 20/1987 Sb., o státní památkové péči, v platném znění.
5. Úhrada nákladů záchranného archeologického výzkumu se řídí ustanovením § 22 odst. 2 zákona č. 20/1987 Sb., o státní památkové péči, v platném znění.
6. Dojde-li během prací k odkrytí archeologických nálezů mimo záchranný archeologický výzkum,

**KRAJSKÁ HYGIENICKÁ STANICE
JIHOMORAVSKÉHO KRAJE SE SÍDLEM V BRNĚ
JEŘÁBKOVÁ 4, 602 00 BRNO**

Datovou zprávou

Číslo jednací: KHSJM 42755/2022/HO/HOK
Spisová značka: S-KHSJM 00926/2022
Vyřizuje: Petr Strachota – ÚP Hodonín
tel.: 518 398 621
e-mail: petr.strachota@khsbrno.cz

Rušar mosty, s.r.o.
Majdalenky 853/19
638 00 Brno
ID datové schránky: kgah6kn

V Hodoníně dne 21. července 2022

**ZÁVAZNÉ STANOVISKO K UMÍSTĚNÍ A PROVEDENÍ STAVBY
„III/43230 VŘESOVICE, SESUV, PARC.Č. 2004/5, 2004/7, 2004/8,
K.Ú. MORAVANY U KYJOVA“**

Krajská hygienická stanice Jihomoravského kraje se sídlem v Brně (dále jen „KHS JmK“) jako dotčený správní úřad místně a věcně příslušný podle § 82 odst. 1 a odst. 2 písm. i) zákona č. 258/2000 Sb., o ochraně veřejného zdraví a o změně některých souvisejících zákonů, ve znění pozdějších předpisů (dále jen „zákon č. 258/2000 Sb.“), podle § 77 zákona č. 258/2000 Sb. a § 4 odst. 2 písm. a) zákona č. 183/2006 Sb., o územním plánování a stavebním řádu (stavební zákon), ve znění pozdějších předpisů (dále jen „stavební zákon“), **vydává** v souladu s § 149 odst. 1 a 2 zákona č. 500/2004 Sb., správní řád, ve znění pozdějších předpisů, na základě žádosti o vydání závazného stanoviska k umístění a provedení stavby, kterou podala dne 19.07.2022 společnost Rušar mosty, s.r.o., Majdalenky 853/19, 638 00 Brno, ID datové schránky: kgah6kn (dále jen „žadatel“), **toto**

závazné stanovisko:

Po zhodnocení souladu předložených podkladů s požadavky předpisů v oblasti ochrany veřejného zdraví stanovenými v § 30 a § 34 zákona č. 258/2000 Sb. ve spojení s nařízením vlády č. 272/2011 Sb., o ochraně zdraví před nepříznivými účinky hluku a vibrací, ve znění pozdějších předpisů, KHS JmK s umístěním a provedením stavby „III/43230 Vřesovice, sesuv, parc.č. 2004/5, 2004/7, 2004/8, k.ú. Moravany u Kyjova“, stavebník: Správa a údržba silnic Jihomoravského kraje, p.o.k., Žerotínovo náměstí 449/3, IČO 70932581,

souhlasí.

O d ů v o d n ě n í :

Výchozí podklady

KHS JmK byla dne 19.07.2022 doručena do datové schránky žádost o posouzení dokumentace k umístění a provedení stavby „III/43230 Vřesovice, sesuv, parc.č. 2004/5, 2004/7, 2004/8, k.ú. Moravany u Kyjova“, stavebník: Správa a údržba silnic Jihomoravského kraje, p.o.k., Žerotínovo náměstí 449/3, IČO 70932581, a o vydání závazného stanoviska.

Žádost předložila společnost Rušar mosty, s.r.o., Majdalenky 853/19, 638 00 Brno, IČO 29362393, na základě plné moci udělené investorem stavby ze dne 29.09.2021.



HZSBX009F4CE



Hasičský záchranný sbor Jihomoravského kraje

Územní odbor Hodonín

tř. bří. Čapků 3, 695 03 Hodonín

Č. j.: HSBM- 5372-2/2022
Datum: 28. 7. 2022
Vyřizuje: nrap. Dana Špačková
Tel.: 950 621 117
E-mail: dana.spackova@firebrno.cz
Počet stran: 2
Počet příloh: 1/PD

Adresát:
Rušar mosty, s.r.o.
Majdalenky 853/19
638 00 Brno

USNESENÍ O ODLOŽENÍ VĚCI

Hasičský záchranný sbor Jihomoravského kraje (dále jen „HZS JMK“) na základě ust. § 43 odst. 1 písm. b) zákona č. 500/2004 Sb. správní řád, ve znění pozdějších předpisů, ve věci žádosti žadatele - Rušar mosty, s.r.o., Majdalenky 853/19, 638 00 Brno, doručené dne 20. 7. 2022 o vydání závazného stanoviska dotčeného orgánu na úseku požární ochrany ke stavbě:

Název stavby:

III/43230 Vřesovice, sesuv

Místo stavby:

Vřesovice

k. ú.: Vřesovice, parc.č.2004/5, 2004/7, 2004/8

Stavebník:

Správa a údržba silnic Jihomoravského kraje, příspěvková organizace kraje, IČO 70932581, Žerotínovo náměstí 449/3, Veveří, 602 00 Brno

rozhodl takto:

řízení o vydání závazného stanoviska ke stavbě, se **ODKLÁDÁ**.

Odůvodnění

HZS JmK byla dne 20. 7. 2022 doručena žádost žadatele - Rušar mosty, s.r.o., Majdalenky 853/19, 638 00 Brno, o vydání závazného stanoviska dotčeného orgánu na úseku požární ochrany ke stavbě, II/43230 Vřesovice, sesuv“.

HZS JmK posouzením výše uvedené žádosti došel k závěru, že bylo učiněno podání, k jehož vyřízení není věcně příslušný žádný správní orgán.

V souladu s ustanovením § 40 odst. 1 zákona č. 133/1985 Sb., o požární ochraně, ve znění pozdějších předpisů, se státní požární dozor v rozsahu podle § 31 odst. 1 písm. b) a c) nevykonává u staveb kategorie 0, nepředstavujících zvláštní nebezpečí, ani u staveb kategorie I, představujících mírné nebezpečí.

KRAJSKÝ ÚŘAD JIHOMORAVSKÉHO KRAJE

Odbor dopravy

Žerotínovo náměstí 3, 601 82 Brno

Váš dopis zn.:

Ze dne: 12.7. 2022

Č. j.: JMK 104607/2022

Sp. zn.: S-JMK 103757/2022 OD

Vyřizuje: Mgr. Mudrych

Telefon: 541651436

Počet listů: 1

Počet příloh/listů: 1/1

Datum: 13.7. 2022

ZNAKOM s.r.o.

Zengrova 2694/4

615 00 Brno

IČO: 26264641

(do DS)

Souhlas s úplnou uzavírkou silnice III/43230 mezi Vřesovicemi a Koryčany z hlediska linkové osobní dopravy

Krajský úřad Jihomoravského kraje, odbor dopravy, oddělení veřejné osobní dopravy, obdržel dne 12.7. 2022 žádost Vaší společnosti o vyjádření k návrhu přechodné úpravy provozu na úplnou uzavírku silnice III/43230 mezi Vřesovicemi a Koryčany v místě sesuvu dle přílohy žádosti. Důvodem úplné uzavírky je realizace akce „III/43230 Vřesovice, sesuv“.

Krajský úřad Jihomoravského kraje, odbor dopravy, jako věcně a místně příslušný dopravní úřad pro linkovou osobní dopravu podle § 34 odst. 1 zákona č. 111/1994 Sb., o silniční dopravě, ve znění pozdějších předpisů (dále jen „dopravní úřad“), sděluje, že úplně uzavřeným úsekem silnice III/43230 mezi Vřesovicemi a Koryčany nejsou žádné spoje linkové osobní dopravy vedeny.

Dopravní úřad souhlasí s úplnou uzavírkou silnice III/43230 mezi Vřesovicemi a Koryčany v místě sesuvu dle přílohy žádosti, která je také přílohou tohoto souhlasu.

S pozdravem

Mgr. Pavel Mudrych

referent oddělení veřejné osobní dopravy

odboru dopravy

Příloha:

- výkres přechodné úpravy provozu úplné uzavírky silnice III/43230 mezi Vřesovicemi a Koryčany převzatý ze žádosti o vyjádření

Na vědomí (i s přílohou):

Městský úřad Kyjov, odbor správních, dopravních a živnostenských agend, IČO: 00285030 (do DS)

Krajský úřad Zlínského kraje, odbor dopravy a silničního hospodářství, oddělení veřejné osobní dopravy, IČO: 70891320 (do DS)

Koordinátor veřejné dopravy Zlínského kraje, s.r.o., IČO: 27677761 (do DS)

KORDIS JMK, a.s., IČO: 26298465 (do DS)

Správa a údržba silnic Jihomoravského kraje, oblast Jih, IČO: 70932581 (do DS)

IČ

708 88 337

DIČ

CZ70888337

Telefon

541 651 111

DS

x2pbqzq

E-mail

posta@kr-jihomoravsky.cz

Internet

www.kr-jihomoravsky.cz

KRAJSKÝ ÚŘAD JIHOMORAVSKÉHO KRAJE

Odbor životního prostředí

Žerotínovo náměstí 3, 601 82 Brno

Váš dopis zn.:

Ze dne:

19.07.2022

Č. j.:

JMK 125 442/2022

Sp. zn.:

S-JMK 107 413/2022/OŽP

Vyřizuje:

Vodičková

Telefon:

541 652 331

Datum:

25.08.2022

Rušar mosty, s. r. o.

Majdalenky 853/19

638 00 BRNO

„III/43230 Vřesovice, sesuv“ k. ú. Moravany u Kyjova, okres Hodonín

vyjádření

Krajský úřad Jihomoravského kraje obdržel dne 19.07.2022 Vaši žádost o vyjádření k projektové dokumentaci „III/43230 Vřesovice, sesuv“ k. ú. Moravany u Kyjova, okres Hodonín, projektová dokumentace (DUSP): Rušar mosty, s. r. o., Slavíčková 1a, 638 00 Brno; 06/2022.

Stručná charakteristika záměru: Navržena je opěrná stěna v lokalitě ležící na prudkém svahu nad břehem Klimentského potoka při komunikaci III/43230 Koryčany-Vřesovice. Stavba je členěna na stavební objekty: SO 181 – Přejížděné dopravně inženýrské opatření, SO 251 – Konstrukce podchycení sesuvu. Realizací záměru je dotčen pozemek parc. č. 2004/5, 2004/7, 2004/8 k. ú. Moravany u Kyjova. Investorem záměru je Správa a údržba silnic Jihomoravského kraje, p. o. k., Žerotínovo náměstí 449/3, 602 00 Brno.

Odbor životního prostředí Krajského úřadu Jihomoravského kraje prověřil uvedenou dokumentaci v rámci přenesené působnosti a v rozsahu své věcné příslušnosti s tímto závěrem:

Z hlediska zákona č. 254/2001 Sb., o vodách a o změně některých zákonů (vodní zákon), ve znění pozdějších předpisů a prováděcích předpisů k tomuto zákonu:

Předložený záměr nespadá do působnosti vodoprávního úřadu Krajského úřadu Jihomoravského kraje. Věcně a místně příslušným vodoprávním úřadem je obecní úřad obce s rozšířenou působností v místě požadované činnosti nebo stavby – Městský úřad Kyjov.

(Šmerda, kl. 1593)

Z hlediska zákona č. 334/1992 Sb., o ochraně zemědělského půdního fondu, ve znění pozdějších předpisů a prováděcích předpisů k tomuto zákonu:

Dle předložené dokumentace má být záměr realizován na pozemcích, které nejsou v evidenci katastru nemovitostí vedeny pod způsobem ochrany zemědělský půdní fond (ZPF). Orgán ochrany ZPF krajského úřadu tudíž nemá k realizaci záměru žádné připomínky.

(Ing. Illek, kl. 2632)

Z hlediska zákona č. 541/2020 Sb., o odpadech a obecně závazné vyhlášky Jihomoravského kraje č. 1/2016, kterou se vyhláší závazná část Plánu odpadového hospodářství Jihomoravského kraje 2016 – 2025:

Předložený záměr nespádá do působnosti Krajského úřadu Jihomoravského kraje jako správního orgánu vykonávající státní správu v oblasti odpadového hospodářství. Věcně a místně příslušný orgán pro posouzení, zdali má vydat závazné stanovisko je obecní úřad obce s rozšířenou působností dle ust. § 146 zákona č. 541/2020 Sb., o odpadech, ve znění pozdějších předpisů (dále jen „zákon o odpadech“), odbor životního prostředí.

Upozorňujeme dále na skutečnost, že veškeré odpady z realizace stavby, včetně výkopové zeminy, která nebude využita v místě stavby, budou předány osobě oprávněné dle § 13 odst. 1 písm. e) zákona o odpadech; oprávněnost k převzetí odpadu provozovatelem zařízení nebo obchodníkem si původce odpadu předem ověří ve veřejné části informačního systému Ministerstva životního prostředí na adrese <https://isoh.mzp.cz> („Registr zařízení a spisů“), případně u krajského úřadu.

Upozorňujeme dále obecně, že v projektové dokumentaci uvedené způsoby nakládání s odpady musí být v souladu s platnou legislativou na úseku odpadového hospodářství, zejména dle § 3 zákona o odpadech ve věci upřednostnění využití odpadů (např. recyklace aj.) před jejich odstraněním (uložení na skládku), a v souladu s Plánem odpadového hospodářství Jihomoravského kraje (jeho závazná část byla vydána vyhláškou Jihomoravského kraje č. 1/2016).

(Rašovská, kl. 2623)

Z hlediska zákona č. 100/2001 Sb., o posuzování vlivů na životní prostředí a o změně některých souvisejících zákonů (zákon o posuzování vlivů na životní prostředí), ve znění pozdějších předpisů a prováděcích předpisů k tomuto zákonu:

Krajský úřad Jihomoravského kraje posoudil předloženou žádost s konstatováním, že záměr svým charakterem a umístěním, nevyvolá závažné ovlivnění životního prostředí a veřejného zdraví, nenaplnuje tedy definici předmětu posuzování podle § 1 odst. 2 zákona č. 100/2001 Sb., a proto není nutné podrobit jej zjišťovacímu řízení podle § 7 uvedeného zákona.

(Mgr. Richterová, kl. 2684)

Z hlediska zákona č. 76/2002 Sb., o integrované prevenci a omezování znečištění, o integrovaném registru znečišťování a o změně některých zákonů (zákon o integrované prevenci), ve znění pozdějších předpisů a prováděcích předpisů k tomuto zákonu:

Výše uvedená činnost nespádá do přílohy č. 1 zákona č. 76/2002 Sb., o integrované prevenci a proto provozovatel nemusí žádat o integrované povolení.

Z hlediska zákona č. 224/2015 Sb., o prevenci závažných havárií způsobených vybranými nebezpečnými chemickými látkami nebo chemickými směsmi a o změně zákona č. 634/2004 Sb., o správních poplatcích, ve znění pozdějších předpisů, (zákon o prevenci závažných havárií), a prováděcích předpisů k tomuto zákonu:

Předmětný záměr investora nespádá do režimu zákona.

Iveta Kučerová, Rušar mosty

Od: Navrátil Marek <NAVRATIL.MAREK@kr-jihomoravsky.cz>
Odesláno: úterý 30. srpna 2022 8:02
Komu: Iveta Kučerová, Rušar mosty
Kopie: koumar@rusar.cz
Předmět: RE: sesuv vřesovice

Dobrý den,
v návaznosti na upravený výkres (příčný řez drenáží), z kterého je patrné, že dno šachet lícuje se dnem drenážních trubek, a tudíž nebude tvořit past pro drobné obratlovce, považujte připomínku uplatněnou ve vyjádření krajského úřadu z pohledu zákona č. 114/1992 Sb. za vypořádanou a záměr dále z hlediska tohoto zákona bez připomínek.
Děkuji za operativní přístup.
M. Navrátil

Mgr. Marek Navrátil

odbor životního prostředí – oddělení ochrany přírody a krajiny
referent
Krajský úřad Jihomoravského kraje
detašované pracoviště Štefánikova 28, 695 01 Hodonín
telefon: 541 654 122
e-mail: navratil.marek@jmk.cz
web: www.jmk.cz

From: Iveta Kučerová, Rušar mosty <kucerova@rusar.cz>
Sent: Monday, August 22, 2022 9:54 AM
To: Navrátil Marek <NAVRATIL.MAREK@kr-jihomoravsky.cz>
Cc: koumar@rusar.cz
Subject: RE: sesuv vřesovice
Importance: High

Vážený pane Magistře,

náš projektant, po dovolené - zapracoval Vaše připomínky – v příloze posílám finální výkres.
Prosím o Vaši kontrolu a sdělení, zda je již vše v pořádku a v souladu s Vašimi požadavky.

Děkuji a přeji krásnou dovolenou.

S pozdravem

Ing. Iveta Kučerová
Rušar mosty, s.r.o.
Slavičkova 1a
638 00 BRNO
tel: 545 222 037
mobil: 777 096 539
kucerova@rusar.cz
www.rusar.cz



Pomáhat a chránit

KRAJSKÉ ŘEDITELSTVÍ POLICIE JIHOMORAVSKÉHO KRAJE

Územní odbor Hodonín
Dopravní inspektorát

Č. j. KRPB-155245-2/ČJ-2022-060606

Hodonín 21. července 2022

Počet stran: 2

Rušar mosty s.r.o.
Majdalenky 19
368 00 Brno**Stanovisko Policie České republiky k dokumentaci pro společné povolení stavby.**

Objekt: "III/43230 Vřesovice, sesuv"

k.ú.: Moravany u Kyjova

Stupeň dokumentace: **DSPS**Zpracovatel dokumentace: **Rušar mosty s.r.o.**Zakázka č.: **64-2021**

— Policie České republiky, Dopravní inspektorát Územního odboru v Hodoníně, jako orgán státní správy, vykonávající činnost ve věcech bezpečnosti a plynulosti provozu na pozemních komunikacích, ve smyslu ustanovení § 16 odst. 2 písm. b) zákona č. 13/1997 Sb., o pozemních komunikacích, ve znění pozdějších předpisů, vydává následující stanovisko:

Dopravní inspektorát v Hodoníně na základě Vaší žádosti ze dne 19.07.2022 a předložené projektové dokumentace z 05/2022 **souhlasí s vydáním společného povolení stavb.**

----- Pokud bude výše uvedená stavba provedena podle předložené dokumentace lze konstatovat, že tato odpovídá obecným požadavkům na bezpečnost a plynulost provozu na pozemních komunikacích.

Svatopluka Čecha 7
695 01 Hodonín

www.policie.cz

Tel.: 974633259
E-mail: epodatelna.policie@pcr.cz
ID DS: jydaí6g



Pomáhat a chránit

KRAJSKÉ ŘEDITELSTVÍ POLICIE JIHOMORAVSKÉHO KRAJE

Územní odbor Hodonín
Dopravní inspektorát

Č. j. KRPB-150592-2/ČJ-2022-060606

Hodonín 13. července 2022
Počet stran: 1ZNAKOM s.r.o.
Zengrova 2694/4
615 00 Brno

"III/43230 Vřesovice, sesuv" - sdělení Policie České republiky.

Policie České republiky, Dopravní inspektorát Územního odboru v Hodoníně, po prostudování Vaší žádosti ze dne 12.07.2022 a přiloženého návrhu DIO sděluje, že se k přechodné úpravě provozu a uzavírce vyjádří až před samotnou realizací stavby.

Zpracoval:
por. Ing. Jan Froněk
ho.di.sekret@pcr.cz
tel. 974 633 254, 722 095 670

npor. Ing. Bc. Štěpán Zachara
vedoucí oddělení

Svatopluka Čecha 7
695 01 Hodonín

www.policie.cz

Tel.: 974633259
E-mail: epodatelna.policie@pcr.cz
ID DS: jyda16g

Městský úřad Kyjov

odbor životního prostředí a územního plánování

Masarykovo nám. 30, 697 01 Kyjov, pracoviště Masarykovo nám. 1
tel: 518 697 560, e-mail: m.vrstalova@mukyjov.cz, ID datové schránky: f28bdah

č.j.: OŽPÚP77791/22/ozp_sek

Kyjov 10. srpna 2022

spis. značka: OŽPÚP13842/2022/ozp_sek

Rušar mosty, s.r.o.
Majdalenky 853/19
638 00 Brno

Vyjádření odboru životního prostředí a územního plánování a závazné stanovisko dle stavebního zákona

Podáním ze dne 19.7.2022 jste pod č.j.: OŽPÚP67945/22/ozp_sek požádali odbor životního prostředí a územního plánování Městského úřadu Kyjov o vyjádření k projektové dokumentaci stupeň „DUSP“, datum 05/20212, čís. zakáz. 64 - 2021 akce „III/43230 Vřesovice, sesuv“, pozemky p. č. pozemky p. č. 2004/5, 2004/7, 2004/8 k. ú. Moravany u Kyjova.

Investorem akce je: Správa a údržba silnic Jihomoravského kraje, p.o.k., Žerotínovo náměstí 449/3, 602 00 Brno, IČO: 709 32 581.

Projektovou dokumentaci zpracoval: Rušar mosty, s.r.o., Majdalenky 19, 638 00 Brno, IČO: 29362393, Ing. Květoslav Rušar, ČKAIT 1006722 – obor IM00, ID00.

Stručný popis: Jedná se o lokalitu ležící na prudkém svahu nad břehem Klimentského potoka, ve východním okolí náspu silnice III/43230 Koryčany–Vřesovice. Násep silnice byl částečně porušen sesuvem. Projekt řeší odstranění bodové závady na silnici III/43230 cca v km 6,300 (měřeno v polovině délky armovaného svahu).

Z důvodu zajištění svahu proti dalšímu sesouvání a pro bezpečnost provozu na přilehlé komunikaci je navržena opěrná stěna podepřená mikropilotovou bářkou, která bude ukotvena do poloskalní horniny vyskytující se v lokalitě. Nově budovaný svah bude vyztužen geomřížemi. Mikropiloty budou zhotoveny z trubek Ř 152 mm, tl. 16 mm a dl. 6,0 m. Kořen bude mít min. Ř 280 mm a dl. 3,0 m, bude 2x injektovaný. Svahy výkopové jámy budou provedeny jako nepažené ve sklonu 1:1. Směrem k ose komunikace budou řešeny svahovými lavičkami ve sklonu 1:1 o výšce cca 0,85 m viz výkres 03 Příčný řez ose. V místě opěrné stěny dojde k vyhloubení jam do hloubky 3,16–3,21 m od vrchu vozovky.

Odbor ŽPÚP MěÚ Kyjov se k dokumentaci vyjadřuje podle následujících hledisek:

1. Z hlediska ochrany přírody a krajiny - zák. č. 114/1992 Sb., o ochraně přírody a krajiny (dále jen zákon OPK), ve znění pozdějších předpisů.
2. Z hlediska zájmů chráněných zákonem č. 254/2001 Sb., o vodách a o změně některých zákonů (dále jen vodní zákon), ve znění pozdějších předpisů a zák. č. 274/2001 Sb., o vodovodech a kanalizacích pro veřejnou potřebu a o změně některých zákonů (dále jen zákon o vodovodech a kanalizacích), ve znění pozdějších předpisů.
3. Z hlediska odpadového hospodářství dle § 146 zákona č. 541/2020 Sb., o odpadech, ve znění pozdějších předpisů.
4. Z hlediska ochrany ovzduší podle § 11 odst. 3 zákona č. 201/2012 Sb., o ochraně ovzduší, ve znění pozdějších předpisů.
5. Z hlediska ochrany zemědělského půdního fondu podle zák. č. 334/1992 Sb., o ochraně zemědělského půdního fondu, ve znění pozdějších předpisů.
6. Z hlediska ochrany lesního půdního fondu a hospodaření v lesích podle zák. č. 289/1995 Sb., o lesích a o změně a doplnění některých zákonů, ve znění pozdějších předpisů.

Originálně podepsal Ing. Milana
Vrstalová

Datum: 11.08.2022 08:19:10 +02:00

7. Z hlediska územního plánování podle zák. č. 183/2006 Sb., o územním plánování a stavebním řádu (stavební zákon), ve znění pozdějších předpisů.

Vlastní vyjádření:

ad 1) Předmětný záměr je situován v **evropsky významné lokalitě Chřiby**, z tohoto důvodu je **věcně a místně příslušným orgánem ochrany přírody Krajský úřad Jihomoravského kraje** (odbor životního prostředí, detašované pracoviště Hodonín), se kterým je nutno záměr **projednat**. Týká se mj. stanoviska dle § 45i zákona č. 114/1992 Sb., o ochraně přírody a krajiny ve znění pozdějších předpisů (dále jen „zákon OPK“) a případně i zásahu do významného krajinného prvku dle § 4 odst. 2 zákona OPK, neboť se v bezprostřední blízkosti záměru nachází lesní celek, vodní tok a jeho údolní niva (Klimentův p.), jež jsou dle § 3 odst. 1 písm. b) zákona OPK významnými krajinnými prvky a jako takové jsou chráněny před poškozováním a ničením. Využívají se pouze tak, aby nebyla narušena jejich obnova a nedošlo k ohrožení nebo oslabení jejich stabilizační funkce.

Kácení dřevin rostoucích mimo les (týká se i zapojených porostů) bude provedeno v souladu s ust. § 8 zákona OPK a vyhláškou č. 189/2013 Sb., o ochraně dřevin a povolování jejich kácení, ve znění pozdějších předpisů (dále jen „Vyhláška“).

Jelikož se v okolí stavby vyskytují dřeviny, požadujeme veškeré stavební práce provádět v souladu s normou ČSN 83 9061 – ochrana stromů, porostů a vegetačních ploch při stavebních pracích. S touto normou musí být prokazatelně seznámeny odpovědné osoby, které výše uvedené práce budou provádět.

Vyřizovala: Ing. Schielová, tel: 518 697 492

ad 2) Bez připomínek.

Vyřizoval: Ing. Kavka, tel: 518 697 558

ad 3) Původce stavebních a demoličních odpadů, které sám nezpracuje, je povinen mít jejich předání podle § 13 odst. 1 písm. e) zákona č. 541/2020 Sb., o odpadech (dále jen „zákon“), v odpovídajícím množství zajištěno písemnou smlouvou před jejich vznikem.

Odpadové hospodářství je založeno na hierarchii odpadového hospodářství, podle níž je prioritou předcházení vzniku odpadu, a nelze-li vzniku odpadu předejít, pak v následujícím pořadí jeho příprava k opětovnému použití, recyklace, jiné využití, včetně energetického využití, a není-li možné ani to, jeho odstranění.

Předání odpadů podle § 13 odst. 1 písm. e) zákona je možné v souladu s hierarchií odpadového hospodářství:

1. přímo nebo prostřednictvím dopravce odpadu pouze do zařízení určeného pro nakládání s daným druhem a kategorií odpadu nebo za podmínek podle § 16 odst. 3 zákona do dopravního prostředku provozovatele takového zařízení,
2. obchodníkovi s odpady s povolením pro daný druh a kategorii odpadu, popřípadě dopravci odpadu určenému tímto obchodníkem.

Ke kolaudaci bude MěÚ Kyjov, OŽPÚP předložena spolu s žádostí o stanovisko Smlouva o předání odpadů, uzavřená před vznikem odpadů, doklady prokazující předání odpadů, v množství podle druhu odpadů a zdůvodnění významnějších rozdílů mezi předpokládaným množstvím podle projektové dokumentace, množstvím uvedeným ve smlouvě a skutečností.

Z hlediska odpadového hospodářství nemáme další připomínky.

Vyřizoval: Ing. Schneider, tel: 518 697 552

ad 4) Bez připomínek.

Vyřizoval: Ing. Schneider, tel: 518 697 552

ad 5) Bez připomínek.

Vyřizovala: Bc. Navrátilová, tel: 518 697 555

ad 6) Realizací uvedeného záměru dojde k dotčení pozemků do vzdálenosti 50 m od okraje lesa. Z tohoto důvodu je třeba požádat ve smyslu ustanovení § 14 odst. 2 lesního zákona o vydání závazného stanoviska k návrhu územního rozhodnutí o umístění stavby (využití území) na pozemky do vzdálenosti 50 m od okraje lesa a doložit vyjádření odborného lesního hospodáře.

Vyřizoval: Ing. Pokorák, tel: 518 697 559, Ing. Pantlíková Škarpichová, tel: 518 697 550

ad 7)

Z Á V A Z N É S T A N O V I S K O

orgánu územního plánování

Městský úřad Kyjov, odbor životního prostředí a územního plánování, jako orgán územního plánování příslušný podle § 6 odst. 1 písm. e) zákona č. 183/2006 Sb., o územním plánování a stavebním řádu ve znění pozdějších předpisů („stavební zákon“), přezkoumal podle § 96b odst. 3 stavebního zákona z hlediska souladu s politikou územního rozvoje, s územně plánovací dokumentací a z hlediska uplatňování cílů a úkolů územního plánování záměr

„III_43230, Vřesovice, sesuv“ dotčené pozemky p. č. 2004/5, 2004/7, 20004/8 v k. ú. Moravany u Kyjova podle dokumentace stupeň DUSP, datum 05/2022, zodpovědný projektant Ing. Květoslav Rušar, ČKAIT 1006722

Jedná se o lokalitu ležící na prudkém svahu nad břehem Klimentského potoka, ve východním okolí náspu silnice III/43230 Koryčany–Vřesovice, ve vertikálně silně členité krajině vrchoviny Chříby. Násep silnice byl částečně porušen sesuvem. Povrch lokality pokrývá tráva a na krajnici silnice a jinde náletový hustý les, porušený sesuvem. Stávající komunikace je navíc úzká a v současnosti tak nesplňuje požadavky na bezpečný a plynulý provoz.

V daném úseku je vzhledem k šířkovým poměrům a intenzitě dopravy navržena komunikace S 6,0/70, v současnosti je komunikace o š. 4,7–4,9 m.

Opěrná stěna nebude mít zásadní vliv na okolní stavby a pozemky. Úpravou nivelety silnice a zřízením opěrné stěny dojde k mírnému zvýšení terénu okolo sousedních pozemků. Odtokové poměry na území stavby se zlepší novým podélným a příčným sklonem a zřízením žlabů. Obvod staveniště prochází hranicí s pozemkem 2004/2. Tento pozemek je dle KN památkově chráněným územím a je určen k plnění funkcí lesa.

Záměr je přípustný.

O d ů v o d n ě n í:

Městský úřad Kyjov, odbor životního prostředí a územního plánování, obdržel dne 21. 7. 2022 žádost, kterou podala společnost

Rušar mosty, s.r.o., Majdalenky 853/19, 638 00 Brno

K žádosti o vydání závazného stanoviska byly doloženy tyto podklady:

Dokumentace „**III_43230, Vřesovice, sesuv**“ dotčené pozemky p. č. 2004/5, 2004/7, 20004/8 v k. ú. Moravany u Kyjova podle dokumentace stupeň DUSP, datum 05/2022, zodpovědný projektant Ing. Květoslav Rušar, ČKAIT 1006722

-
-

Při vydání závazného stanoviska vycházel orgán územního plánování z následujících podkladů:

- dokumentace doložené žadatelem
- Politiky územního rozvoje České republiky 2008, která byla schválena dne 20. 7. 2009 usnesením vlády č. 929, v aktualizovaném znění (dále jen „PÚR“),
- Zásad územního rozvoje Jihomoravského kraje, vydané Zastupitelstvem Jihomoravského kraje dne 5. 10. 2016 usnesením č. 2891/16/Z 29, datum nabytí účinnosti dne 3. 11. 2016, v aktualizovaném znění (dále jen „ZÚR“),
- Územního plánu Moravany, účinného dnem 4. 9. 2009, zpracovatel: Ing. arch. Ivo Kabeláč, pořizovatel: Městský úřad Kyjov, (dále jen ÚP Moravany)

Orgán územního plánování přezkoumal záměr podle § 96b odst. 3 stavebního zákona, zda je přípustný z hlediska souladu s politikou územního rozvoje a územně plánovací dokumentací a z hlediska uplatňování cílů a úkolů územního plánování, či nikoliv:

- Záměr se věcí řešených PÚR ani ZÚR nedotýká.
- Záměr je v souladu s ÚP Moravany.
Záměr se nachází v ploše lesní prvovýrobní s podrobným regulativem La – lesy s převážně produkční funkcí a Plocha lesní prvovýrobní připouští dopravní a technickou infrastrukturu v nezbytném rozsahu a silnice - . Obě tyto funkční plochy umožňují umístění dopravní infrastruktury – v nezbytném rozsahu.
Záměr tedy není v rozporu s funkčními plochami, do kterých je umístěn.
- Lze konstatovat, že záměr je v souladu s úkoly a cíli územního plánování. Orgán územního plánování se zabýval posouzením, zda záměr nevyvolá problémy a rizika s ohledem na charakter a hodnoty území, ve kterém je navrhován podle ust. § 19 odst. 1 písm. b), d) a e) stavebního zákona a zajišťuje dostupnost území.

Orgán územního plánování upozorňuje, že v zájmu splnění cílů a úkolů územního plánování je třeba zajistit soulad záměru s prováděcími právními předpisy ke stavebnímu zákonu. Přezkoumání uvedeného souladu je uloženo stavebnímu úřadu, příslušnému k vydání územního rozhodnutí podle ust. § 90 písm. a) až c) stavebního zákona.

Platnost závazného stanoviska:

Závazné stanovisko platí 2 roky ode dne vydání.

Platnost závazného stanoviska lze prodloužit, pokud se nezměnily podmínky v území.

Závazné stanovisko nepozbývá platnosti:

- a) bylo-li na základě žádosti podané v době jeho platnosti vydáno územní rozhodnutí, společné povolení nebo jiné obdobné rozhodnutí podle jiného zákona a toto rozhodnutí nabylo právní moci,
- b) byla-li na základě návrhu veřejnoprávní smlouvy nahrazující územní rozhodnutí nebo společné povolení podaného v době jeho platnosti uzavřena veřejnoprávní smlouva a tato veřejnoprávní smlouva nabyla účinnosti, nebo
- c) nabyli-li právních účinků územní souhlas nebo společný územní souhlas a souhlas

s provedením ohlášeného stavebního záměru vydaný k oznámení stavebního záměru učiněného v době platnosti závazného stanoviska.

Proti tomuto závaznému stanovisku se nelze samostatně odvolat. Proti závaznému stanovisku se lze odvolat prostřednictvím odvolání proti rozhodnutí, ke kterému bylo toto závazné stanovisko vydáno, viz ustanovení § 149 odst. 7 správního řádu.

Příloha:

- kopie výkresu „katastrální situační výkres“

Vyřizovala: Němcová, DiS., tel: 518 697 562,

Ing. Milana Vršťalová
vedoucí odboru
životního prostředí a územního plánování

Příloha: -

Doručí se: (doporučeně)

- Rušar mosty, s.r.o., Majdalenky 853/19, 638 00 Brno (DS)

Ostatní:

- MěÚ Kyjov, OŽPÚP - spis

MĚSTSKÝ ÚŘAD KYJOV**Odbor životního prostředí a územního plánování**

Masarykovo nám. 30, pracoviště Masarykovo nám. 1, 697 01 KYJOV

tel.: 518 697 500, fax: 518 697 567

e-mail: urad@mukyjov.cz

Čj.: OŽPÚP94085/22/383

S.z.: OŽPÚP19149/2022/383

ukládací znak: 52.2

skart. znak: V/5

Vyřizuje: Mgr. Martin Půček

tel.: 518 697 584

e-mail: m.pucek@mukyjov.cz

Rušar mosty, s.r.o.
Majdalenka 853/19
638 00 Brno

V Kyjově dne 23. září 2022

Vyjádření ke stavbě „III/43230 Vřesovice, sesuv“, parc. č. 2004/5 a 2004/2 v k.ú. Moravany u Kyjova

Dne 20. 9. 2022 obdržel Městský úřad Kyjov, odbor životního prostředí a územního plánování, Vaši žádost o vyjádření ke společnému územnímu a stavebnímu řízení ke stavbě „III/43230 Vřesovice, sesuv“, parc. č. 2004/5 a 2004/2 v k.ú. Moravany u Kyjova. Dotčené nemovitosti nejsou prohlášenými kulturními památkami zapsanými v Ústředním seznamu kulturních památek, na parcele č. 2004/2, k.ú. Moravany je však vymezeno ochranné pásmo kulturní památky hradisko sv. Klimenta u Osvětiman.

Městský úřad Kyjov, odbor životního prostředí a územního plánování, který je příslušný podle § 7 odst. 2 a § 61 odst. 1 zákona č. 128/2000 Sb., o obcích, ve znění pozdějších předpisů a procesně vázán § 154 zákona č. 500/2004 Sb., správní řád, vydává podle § 29 zákona č. 20/1987 Sb., o státní památkové péči, ve znění pozdějších předpisů, po seznámení se s výše uvedeným záměrem, toto **vyjádření**:

Výše uvedená stavba „III/43230 Vřesovice, sesuv“, parc. č. 2004/5 a 2004/2 v k.ú. Moravany u Kyjova, dle předložené projektové dokumentace pro společné územní a stavební řízení, zhotovené společností Rušar mosty, s.r.o., Majdalenky 19, Brno, vypracoval Bc. Jan Koumar, v červnu 2022, kdy dotčené nemovitosti nejsou prohlášenými kulturními památkami zapsanými v Ústředním seznamu kulturních památek, ale na parcele č. 2004/2, k.ú. Moravany je vymezeno ochranné pásmo kulturní památky hradisko sv. Klimenta u Osvětiman, nevyžaduje vydání závazného stanoviska Městského úřadu Kyjov, odboru životního prostředí a územního plánování, orgánu státní památkové péče, neboť ochranné pásmo kulturní památky nebude stavbou dotčeno.

Městský úřad Kyjov
Odbor životního prostředí a územního plánování

Masarykovo nám. 30, 697 01 Kyjov, pracoviště Masarykovo nám. 1
tel. 518/697 559, e-mail: p.pokorak@mukyjov.cz

Č.j: **OŽPÚP97084/22/401**

Kyjov 4. října 2022

spis. značka: OŽPÚP/19756/2022/401

ukládací znak: 221.1.3

skart. znak: A/5

Vyřizuje: Ing. Petr Pokorák

Z Á V A Z N É S T A N O V I S K O

Městský úřad Kyjov, odbor životního prostředí a územního plánování, jako orgán státní správy lesů, příslušný podle ustanovení § 66 odst. 1 zákona č. 128/2000 Sb., o obcích, v platném znění, dle ust. § 47 odst. 1 písm. a), § 48 odst. 2 písm. c) zákona č. 289/1995 Sb., o lesích a o změně a doplnění některých zákonů (lesní zákon), ve znění pozdějších předpisů, dle ust. § 67, § 149 zákona č. 500/2004 Sb., správní řád

v y d á v á

dle ust. § 14 odst. 2 lesního zákona

s o u h l a s n é z á v a z n é s t a n o v i s k o

k realizaci stavby „III/43230 Vřesovice, sesuv“ na pozemcích p.č. **KN 2004/5, 2004/7, 2004/8** v k.ú. Moravany u Kyjova, o které požádala společnost **Rušar mosty, s.r.o., Majdalenky 853/19, Lesná, 638 00 Brno (IČ: 29362393)**. Realizací uvedeného záměru dojde k dotčení pozemků ve vzdálenosti 50 m od okraje lesa.

V souladu s ustanovením § 14 odst. 2 lesního zákona je vydání tohoto závazného stanoviska vázáno na splnění následujících podmínek:

- 1) Při realizaci záměru je nutno dbát základních povinností k ochraně pozemků určených k plnění funkcí lesa uvedených v ustanovení § 13 lesního zákona.
- 2) Během realizace záměru a po jeho dokončení budou zachovány přístupové cesty k pozemkům určeným k plnění funkcí lesa.
- 3) Během realizace nebudou poškozovány okolní lesní pozemky a lesní porosty.
- 4) Na lesní pozemky nebude ukládán žádný stavební materiál, výkopová zemina, stavební a jiný odpad.
- 5) Investor (vlastník) pozemků je dle ust. § 22 odst. 1 lesního zákona povinen na své náklady učinit taková opatření, jimiž zabezpečí svůj majetek před možnými škodami (např. pádem stromů, přesahem větví) z pozemků určených k plnění funkcí lesa.

Odůvodnění:

Podáním ze dne 20. 9. 2022 navrhla společnost Rušar mosty, s.r.o., Majdalenky 853/19, Lesná, 638 00 Brno (IČ: 29362393) vydání souhlasu se stavbou „III/43230 Vřesovice, sesuv“ ve vzdálenosti 50 m od okraje lesa.

MĚSTSKÝ ÚŘAD KYJOV

odbor správních, dopravních a živnostenských agend

Masarykovo nám. 1 (30), 69701 KYJOV

Tel.: 518 697 500, fax: 518 697 567, e-mail: urad@mukyjoy.cz, ID datové schránky: f28bdah

Váš dopis zn.:

Ze dne: 19.7.2022

Spis zn.: OSDŽA 14906/2022/348

č.j.: OSDŽA74370/22/348

Vyřizuje: Marian Mořický

tel.: 518 697 516

e-mail: m.moricky@mukyjoy.cz

Rušar mosty, s.r.o.

Majdalenky 853/19

638 00 Brno

Kyjov

2.8.2022

VYJÁDRĚNÍ

Městský úřad Kyjov, OSDŽA, jako silniční správní úřad příslušný podle ust. § 40 odst. 1 zákona č. 13/1997 Sb., o pozemních komunikacích, ve znění pozdějších předpisů (dále jen "zákon o pozemních komunikacích") a speciální stavební úřad příslušný podle ust. § 16 odst. 1 a § 40 odst. 4 písm. a) zákona o pozemních komunikacích a § 15 odst. 1 zákona č. 183/2006 Sb., o územním plánování a stavebním řádu (stavební zákon), ve znění pozdějších předpisů (dále jen "stavební zákon") po posouzení žádosti, kterou dne 19.7.2022 podal

Rušar mosty, s.r.o., IČO 29362393, Majdalenky 853/19, 638 00 Brno

(dále jen "žadatel"), k projektové dokumentaci pro společné řízení stavby

III/43230 Vřesovice, sesuv

vydává toto vyjádření

- Předložená projektová dokumentace obsahuje stavbu opěrné stěny podepřenou mikropilotovou bářkou, která bude kotvena do poloskalní horniny. Nově budovaný svah bude vyztužen geomřížemi. Jedná se o opěrnou stěnu (konstrukci podchycení sesuvu) na silnici III/43230. Dokumentace je členěna na SO 181 – Přejídné dopravně inženýrské opatření a SO 251 – Konstrukce podchycení sesuvu.
- **Projektová dokumentace na stavbu III/43230 Vřesovice, sesuv (SO 181 – Přejídné dopravně inženýrské opatření a SO 251 – Konstrukce podchycení sesuvu) musí být zpracována autorizovaným inženýrem v oboru - zákon č. 360/1992 Sb., o výkonu povolání autorizovaných architektů a o výkonu povolání autor. inženýrů a techniků činných ve výstavbě. Projektová dokumentace bude obsahovat zřetelnou situaci se zakreslením stavby do trvale dotčených pozemků a sousedních pozemků.**
Pro vydání společného (územní + stavební) povolení na stavbu III/43230 Vřesovice, sesuv je příslušný odbor správních, dopravních a živnostenských agend Městského úřadu Kyjov jako speciální stavební úřad dle § 16 odst. 1, § 40 odst. 4, písm. a) zákona č. 13/1997 Sb., o pozemních komunikacích ve znění pozdějších předpisů a § 15 zákona č. 183/2006 Sb., o územním plánování a stavebním řádu (stavební zákon).

Otisk razítka

Mgr. Ing. Zdena Kyněrová

vedoucí odboru správních, dopravních a živnostenských agend

Obdrží:

Rušar mosty, s.r.o., IDDS: kgah6kn



Obec Moravany

Moravany 73, 696 50 Moravany u Kyjova, IČO: 00285129,
tel.č.: 518 617 530, e-mail: moravany@tiscali.cz, www.obecmoravany.cz
ID Datové schránky:v7ea2gk

Rušar mosty, s.r.o.
Majdalenky 853/19
638 00 Brno

V Moravanech dne 29.7.2022

Vyjádření ke společnému územnímu a stavebnímu řízení

Obec Moravany vydává souhlas ke společnému územnímu a stavebnímu řízení na stavbu „III/43230 Vřesovice, sesuv“:

- souhlasí s předloženou projektovou dokumentací.
- souhlasí s dočasným záborem na p.č. 2004/7 a 2004/8 na k.ú.
Moravany u Kyjova
- souhlasí s kácením 2 ks stromů do 80 cm v obvodu na p.č.
2004/7 a 2004/8 na k.ú. Moravany u Kyjova
- souhlasí se smýcením souvislého porostu 205 m² na p.č. 2004/7
a 2004/8 na k.ú. Moravany u Kyjova

S pozdravem

Miroslav Moravanský
starosta obce



Digitálně podepsal
Miroslav Moravanský
Datum: 29.07.2022
12:29:07 CEST



Obecní úřad Moravany

Moravany 73, 696 50 Moravany u Kyjova, IČO: 00285129,
tel.č.: 518 617 530, e-mail: moravany@tiscali.cz, www.obecmoravany.cz
ID Datové schránky:v7ea2gk

Vyřizuje: Miroslav Moravanský
Tel: 518 617 530
E-mail: moravany@tiscali.cz
Datová schránka: v7ea2gk

Datum: 17.10.2022

Z Á V A Z N É S T A N O V I S K O

Obecní úřad Moravany ve smyslu § 61 odst. 1 zákona č. 128/2000 Sb., o obcích, ve znění pozdějších předpisů, jako věcně a místně příslušný orgán ochrany přírody a krajiny, podle ust. § 75 odst. 1 písm. a/ a § 76 odst. 1 písm. a/ zákona ČNR č. 114/1992 Sb., o ochraně přírody a krajiny, ve znění pozdějších předpisů (dále jen „zákon OPK“), ve smyslu ust. § 10, § 11 zákona č. 500/2004 Sb., správní řád, ve znění pozdějších předpisů (dále jen „správní řád“) žadateli, kterým je Správa a údržba silnic Jihomoravského kraje, p.o.k., Žerotínovo náměstí 449/3, 602 00 Brno, IČO: 709 32 581 (dále jen „žadatel“)

I. u d ě l u j e s o u h l a s

ve smyslu ust. § 8 odst. 6 zákona OPK

k odstranění porostu dřevin – keře a nálety s obvodem kmene menším než 80 cm ve výšce 130 cm rostoucích na pozemcích v k.ú. Moravany u Kyjova
p.č. 2004/5 smýcená plocha 11m², p.č. 2004/7 smýcená plocha 15 m² a p.č.2004/8 smýcená plocha 190 m². Celková smýcená plocha je vyčíslena na 216 m².

Závazné stanovisko se vydává za těchto podmínek:

- Kácení výše uvedených dřevin bude provedeno výhradně v období vegetačního klidu, tedy obecně v rozmezí od 1. listopadu do 31. března běžného roku.
- Při výskytu zvláště chráněného druhu živočicha (dále jen „ZCHD“), bez ohledu na jeho vývojové stadium, musí být postupováno v souladu s ust. § 56 zákona OPK.

Při stanovení dalších podmínek ochrany zeleně a následné revitalizace ploch OÚ Moravany vyšel z návrhu a doporučení dendrologického průzkumu.

Poučení o odvolání

Podle ust. § 149 správního řádu není závazné stanovisko samostatným rozhodnutím a nelze se proti odvolat. Obsah závazného stanoviska je závazný pro výrokovou část rozhodnutí vydaného podle zvláštních předpisů. Odvolat se proti němu lze tak až do následného rozhodnutí stavebního úřadu.

Miroslav Moravanský
starosta obce



Digitálně podepsal
Miroslav Moravanský
Datum: 19.10.2022
12:24:46 CEST

Na vědomí:

-Městský úřad Kyjov, odbor správních, dopravních a živnostenských agend,
silniční hospodářství, speciální stavební úřad



LESNÍ DRUŽSTVO OSVĚTIMANY, družstvo

687 42 OSVĚTIMANY 268 TELEFON 572594157

IČO 63487781 DIČ CZ 63487781

**Rušar mosty, s.r.o.
Majdalenky 853/19
638 00 BRNO**

Váš dopis značky ze dne:

Naše značka:

Vyřizuje:

Osvětimany:

Peška

22.8.2022

Věc: Stanovisko k projektové dokumentaci.

Lesní družstvo Osvětimany, nemá námitky, k předložené projektové dokumentaci „III/43230 Vřesovice, sesuv“. Toto stanovisko je vydané na základě žádosti fi Rušar mosty, s.r.o. ,Majdalenky 853/19 , 638 00 Brno, která zpracovává projektovou dokumentaci na výše uvedenou akci. Zhotovitel kontaktuje před zahájení likvidace dřevin Lesní družstvo Osvětimany a provede přesné vyznačení odstraňovaných dřevin. O odstranění dřeviny nemá vlastník zájem a budou poštěpkovány.

Toto stanovisko je zároveň i stanoviskem Odborného lesního hospodáře, Miloš Peška, číslo licence OLH – 018.

S pozdravem

Lesu zdar!

Miloš Peška
ředitel

Lesní družstvo Osvětimany
družstvo
687 42 Osvětimany 268 -2-
tel.: 572 594 157
IČO: 63487781, DIČ: CZ63487781

Bankovní spojení: Komerční banka Uh.Hradiště, č.ú. 5563000277/0100